

Sp. zn.: MV 75292/2021 OD
Č. j.: MV 75292/2021 OD/3 ŠI

Ve Vyškově dne 23. 8. 2021

VEŘEJNÁ VYHLÁŠKA

OPATŘENÍ OBECNÉ POVAHY

Stanovení přechodné úpravy provozu na pozemní komunikaci

Městský úřad Vyškov, odbor dopravy, podle § 124 odst. 6 zákona č. 361/2000 Sb., o provozu na pozemních komunikacích a o změnách některých zákonů, ve znění pozdějších předpisů (dále jen „zákon o silničním provozu“), příslušný orgán státní správy ve věcech stanovení místní a přechodné úpravy provozu na pozemních komunikacích – na silnicích II. a III. třídy, na místních komunikacích a veřejně přístupných účelových komunikacích, postupem v souladu s ustanovením § 171 a násl. části šesté zákona č. 500/2004 Sb., správní řád, ve znění pozdějších předpisů (dále jen správní řád), na základě podnětu právnické osoby – HANÁCKÝ RALLY KLUB v AČR, sídlem Vyškov, Purkyňova 419/2c, IČ: 708 09 763, ze dne 12. 8. 2021, po projednání s dotčeným orgánem dle § 77 odst. 2 písm. b) a odst. 3 zákona o silničním provozu, kterým je Policie ČR, Krajské ředitelství policie JmK, Územní odbor Vyškov, Dopravní inspektorát, KRPB-131919-1/ČJ-2021-061206-MS, ze dne 4. 8. 2021 (doba platnosti vyjádření končí 11. 9. 2021), z moci úřední, podle § 77 odst. 1 písm. c) zákona o silničním provozu

s t a n o v u j e p ř e c h o d n o u ú p r a v u p r o v o z u

na silnici: III/0462 (v úseku před a za odbočením na betonovou plochu jižně od areálu letiště Vyškov) a III/4311 ul. Tyršova ve Vyškově,

RZ 1/5 „Topolanská“ (RZ mezi obcí Topolany – Hoštice-Heroltice a Vyškov-Zouvalka)

- silnice III/4285 v úseku za obcí Hoštice-Heroltice před mostkem přes Hanou ve směru na obec Rybníček
- silnice III/4285 v úseku za obcí Hoštice-Heroltice za křižovatkou s veřejně přístupnou účelovou komunikací (ve směru na obec Rybníček)
- silnice III/04712 v úseku křižovatky s I/47 před obcí Topolany
- silnice III/04712 v úseku obce Topolany za křižovatkou s odbočením na veřejně přístupnou účelovou komunikaci ve směru na obec Hoštice-Heroltice
- silnice III/04712 v úseku na okraji obce Topolany ve směru na obec Moravské Prusy
- silnice III/04712 v úseku křížení s veřejně přístupnými účelovými komunikacemi mezi obcemi Topolany a Moravské Prusy
- silnice III/04712 v úseku na okraji obce Moravské Prusy ve směru od obce Topolany
- silnice III/04712 v úseku křižovatky v obci Moravské Prusy ve směru na obec Boškůvky
- silnice II/431 v úseku odbočení na veřejně přístupnou účelovou komunikaci před osadou Zouvalka a za osadou Zouvalka

Objízdná trasa

- silnice III/4285 v úseku v obci Hoštice-Heroltice před křižovatkou s III/4286
 - silnice III/4285 v úseku před křižovatkou s III/4284 v obci Medlovice
 - silnice III/4284 v úseku za křižovatkou s III/4285 v obci Medlovice
 - silnice III/4284 v úseku před obcí Moravské Málkovice, před a za křižovatkou s odbočením na veřejně přístupnou komunikaci k obci Boškůvky
 - silnice III/04712 v úseku za křižovatkou s III/04713 v obci Moravské Prusy
- veřejně přístupná účelová komunikace v k.ú. Hoštice-Heroltice
 - veřejně přístupná účelová komunikace v k.ú. Topolany
 - veřejně přístupná účelová komunikace v k.ú. Vyškov
 - veřejně přístupná účelová komunikace v k.ú. Moravské Málkovice

RZ 2/6 „Podivická“ (RZ mezi obcemi Podivice a Radslavice)

- silnice III/0462 v úseku odbočení na betonovou plochu jižně od areálu letiště Vyškov
 - silnice III/0462 v úseku odbočení do obce Pustiměř
 - silnice III/37733 v úseku křižovatky s III/37731 v obci Podivice
 - silnice III/37732 v úseku křižovatky s III/37731 za obcí Zelená Hora
 - silnice III/37731 v úseku v obci Zelená Hora
 - silnice III/37729 v úseku před a v obci Pustiměř
 - silnice III/37730 v úseku křižovatky s III/37729 v obci Pustiměř
 - silnice III/37729 v úseku křižovatky s III/37736 před obcí Radslavice
 - silnice III/37729 v úseku Vyškov-Dědice v úseku křižovatky s III/37737
 - silnice III/37737 v úseku Vyškov-Dědice v úseku křižovatky s III/37729
- MK – část Dědice (úsek křiž. ul. Morávkova a ul. Víta Nejedlého, ve směru k Vojenské akademii Vyškov),
 - MK (křižovatka u č. p. 76) v k.ú. Zelená Hora,

Objízdná trasa není vedena

- veřejně přístupná účelová komunikace v k.ú. Zelená Hora,
- veřejně přístupná účelová komunikace v k.ú. Pustiměř.

RZ 3/7 „Račická“ (RZ mezi obcemi Nemojany a Ruprechtov)

- silnice III/37926 v úseku v obci Nemojany (v úseku křižovatky) s III/37928 na obec Pístovice,
- silnice III/37928 v úseku v obci Nemojany (v úseku křižovatky s III/37926),
- silnice III/37928 v úseku u Hotelu Nemojanský mlýn,
- silnice III/37365 v úseku křižovatky s III/37928 u obce Pístovice,
- silnice III/37365 v úseku před křižovatkou s II/379 na obec Drnovice (od obce Pístovice),
- silnice III/37365 v úseku u obce Račice před odbočením do Zámku Račice (od obce Bukovinka),
- silnice III/37925 v úseku křižovatky s II/379,
- silnice II/379 v úseku křižovatky s III/37925, odbočení na obec Račice,
- silnice II/379 v úseku křižovatky s III/37365 (na Pístovice) před obcí Drnovice (od obce Ježkovice)

Objízdná trasa

- silnice II/379 v úseku obce Podomí v úseku křižovatky s III/37924 na obec Krásensko
- silnice II/379 v úseku křižovatky s III/37365 na obec Pístovice a před obcí Drnovice

RZ 4/8 „Hlubočanská“ (RZ mezi obcemi Rostěnice-Zvonovice a osadou Terešov)

- silnice II/430 v úseku křižovatky s III/4314 (mezi obcemi Luleč a Rostěnice)
- silnice III/4314 v úseku za křižovatkou s II/430 ve směru na obec Rostěnice
- silnice III/4314 v úseku křižovatky s místní komunikací v obci Rostěnice
- silnice III/4314 v úseku křižovatky s veřejně přístupnou účelovou komunikací (mezi obcemi Rostěnice a Kučerov)
- silnice III/4314 v úseku křižovatky s III/4312 (ve směru na obec Hlubočany) před obcí Kučerov
- silnice III/4314 v úseku obce Kučerov, křižovatka s III/4315
- silnice III/4314 v úseku křižovatky s II/431 za obcí Bohdalice
- silnice III/4316 v úseku křižovatky s III/4314 v obci Rostěnice
- silnice III/4316 v úseku křižovatky s místní komunikací v obci Zvonovice
- silnice III/4316 v úseku křižovatky s místní komunikací v obci Lysovice
- silnice III/4312 v úseku křižovatky s místní komunikací v obci Hlubočany
- silnice III/4312 v úseku křižovatky s II/431 u dálničního podjezdu
- silnice II/431 v úseku křižovatky s III/4312 u dálničního podjezdu
- silnice II/431 v úseku křižovatky s místní komunikací u osady Terešov
- silnice II/431 v úseku křižovatky s III/4314 za obcí Bohdalice (směr obec Kučerov)

Objízdná trasa

- silnice III/4314 v obci Rostěnice v úseku mostku přes Rostěnický potok
 - silnice III/4314 v úseku křižovatky s II/430 ve směru na obec Luleč
 - silnice III/4314 v úseku křižovatky s II/431 za obcí Bohdalice
 - silnice III/4315 v úseku obce Kučerov, křižovatka s III/3414
 - silnice II/430 v úseku před křižovatkou s III/4314 mezi obcemi Rostěnice a Luleč
 - silnice II/430 v úseku odbočení na nájezd 226 na D1
 - silnice II/430 ve městě Vyškově – v úseku křižovatky II/430 (Brněnská) a II/379 (Purkyňova)
 - silnice II/430 ve městě Vyškově – v úseku křižovatky II/430 (Brněnská) a II/431 (Nádražní)
 - silnice II/431 ve městě Vyškově – v úseku okružní křižovatky u Agrodomu (nám. Čs. Armády, Křečkovská)
 - silnice II/431 v úseku křižovatky s III/4312 u dálničního podjezdu
 - silnice II/431 v úseku křižovatky s místní komunikací u osady Terešov
 - silnice II/431 v úseku křižovatky s III/4313 před obcí Bohdalice (směr obec Pavlovice)
 - silnice II/431 v úseku křižovatky s II/429 v obci Bohdalice (směr obec Kozlany)
 - silnice II/431 v úseku křižovatky s III/4314 (směr obec Kučerov)
 - silnice II/429 v úseku křižovatky s II/431 v obci Bohdalice (směr obec Kozlany)
-
- veřejně přístupné účelové komunikaci v k.ú. Rostěnice-Zvonovice
 - veřejně přístupné účelové komunikaci v k.ú. Lysovice
 - veřejně přístupné účelové komunikaci v k.ú. Hlubočany

na místní komunikaci ve Vyškově, ul. Tyršova a ul. Křečkovská, úsek – parkoviště u kruhového objezdu u Agrodomu,

na veřejně přístupné účelové komunikaci – úsek parkoviště u Agrodomu, ul. Palánek ve Vyškově,

se startem a cílem na parkovišti u kruhového objezdu ul. Tyršova a Křečkovská,

důvod: konání sportovní motoristické akce „XXIX. RALLY VYŠKOV 2021“ – součást šampionátu Autoklub Rallysprint série a Autoklub Pohár 2+, Autoklub Česká Trofej nv rally historických automobilů,

podle potvrzeného a schváleného návrhu přechodné úpravy provozu zpracovaného: TRASIG s.r.o., sídlem Vyškov, Jízdárenská 590/2a, IČ: 269 22 151, červen 2021, který je přílohou a nedílnou součástí tohoto stanovení přechodné úpravy provozu.

Podmínky pro provedení přechodné úpravy provozu:

- Provedení přechodné úpravy provozu musí být v souladu s vyhláškou č. 294/2015 Sb., kterou se provádějí pravidla provozu na pozemních komunikacích, v platném znění. Dopravní značky a dopravní zařízení musí v souladu s ustanovením § 62 odst. 6 zákona o silničním provozu svými rozměry, barvami a technickými požadavky odpovídat zvláštním technickým předpisům – TP 65 „Zásadami pro dopravní značení na pozemních komunikacích“, II. vydání CDV 2002, TP 66 „Zásadami pro označování pracovních míst na pozemních komunikacích“, II. vydání CDV 2004, ČSN EN 12899-1 Stálé svislé dopravní značení a ČSN EN 1436 Vodorovné dopravní značení – požadavky na dopravní značení.
- Na všech objížděkových trasách bude osazeno přechodné dopravní značení IS 11c popř. IS 11b „Směrová tabule pro označení objížděky“ informující o cíli, směru a průběhu objížděkové trasy.
- Veškeré svislé dopravní značky musí být provedeny jako retroreflexní a základní velikosti. V souladu s ustanovením § 62 odst. 2 zákona o silničním provozu budou přenosné svislé dopravní značky umístěny na červenobíle pruhovaném sloupku.
- Veškeré stávající trvalé dopravní značení, které bude v rozporu s přechodným dopravním značením bude překryto a po ukončení akce uvedeno do původního stavu.
- Odbor dopravy MěÚ Vyškov může z důvodu zajištění bezpečnosti silničního provozu z vlastního podnětu nebo z podnětu příslušného orgánu Policie ČR stanovit další dopravní značky a zařízení, popř. změnit stanovené přechodné dopravní značení.
- Při realizaci přechodné úpravy provozu nesmí dojít k poškození nebo znečištění dotčených pozemních komunikací.
- Termín realizace přechodné úpravy provozu a osoba odpovědná za řádné provedení dopravně bezpečnostního opatření, jeho udržování, úplnost a včasné odstranění bude stanovena v rozhodnutí silničního správního úřadu ve věci povolení uzavírky.
- Přechodná úprava provozu podle tohoto stanovení musí být provedena jen po nezbytně nutnou dobu. Pokud pomínou důvody pro umístění přechodného dopravního značení, musí být toto značení okamžitě odstraněno, součásti a příslušenství silnice uvedeny do původního stavu, o čemž je nutno neprodleně informovat odbor dopravy Městského úřadu Vyškov.
- Veškeré součásti týkající dopravních značek (podkladní deska, sloupek, značka, uchycení atd.) musí být schváleného typu.
- O provedení a jakékoliv změně v přechodném dopravním značení a to v dostatečně časovém předstihu bude neprodleně informován odbor dopravy MěÚ Vyškov.

O d ů v o d n ě n í

Na základě podnětu právnické osoby – HANÁCKÝ RALLY KLUB v AČR, sídlem Vyškov, Purkyňova 419/2c, IČ: 708 09 763, o stanovení přechodné úpravy provozu, bylo podle § 171 a následné části šesté správního řádu a § 77 odst. 5 zákona o silničním provozu, zahájeno z moci úřední řízení, na základě kterého se vydává závazné opatření obecné povahy.

Z důvodu zajištění bezpečnosti a plynulosti silničního provozu, při konání sportovní motoristické akce „XXIX. RALLY VYŠKOV 2021“ – součást šampionátu Autoklub Rallysprint série a Autoklub Pohár 2+, Autoklub Česká Trofej nv rally historických automobilů, je nutná přechodná změna místní úpravy provozu:

na silnici: III/0462 (v úseku před a za odbočením na betonovou plochu jižně od areálu letiště Vyškov)
a III/4311 ul. Tyršova ve Vyškově,

RZ 1/5 „Topolanská“ (RZ mezi obcí Topolany – Hoštice-Heroltice a Vyškov-Zouvalka)

- **silnice III/4285** v úseku za obcí Hoštice-Heroltice před mostkem přes Hanou ve směru na obec Rybníček
- **silnice III/4285** v úseku za obcí Hoštice-Heroltice za křižovatkou s veřejně přístupnou účelovou komunikací (ve směru na obec Rybníček)
- **silnice III/04712** v úseku křižovatky s I/47 před obcí Topolany
- **silnice III/04712** v úseku obce Topolany za křižovatkou s odbočením na veřejně přístupnou účelovou komunikaci ve směru na obec Hoštice-Heroltice
- **silnice III/04712** v úseku na okraji obce Topolany ve směru na obec Moravské Prusy
- **silnice III/04712** v úseku křížení s veřejně přístupnými účelovými komunikacemi mezi obcemi Topolany a Moravské Prusy
- **silnice III/04712** v úseku na okraji obce Moravské Prusy ve směru od obce Topolany
- **silnice III/04712** v úseku křižovatky v obci Moravské Prusy ve směru na obec Boškůvky
- **silnice II/431** v úseku odbočení na veřejně přístupnou účelovou komunikaci před osadou Zouvalka a za osadou Zouvalka

Objízdná trasa

- **silnice III/4285** v úseku v obci Hoštice-Heroltice před křižovatkou s III/4286
 - **silnice III/4285** v úseku před křižovatkou s III/4284 v obci Medlovice
 - **silnice III/4284** v úseku za křižovatkou s III/4285 v obci Medlovice
 - **silnice III/4284** v úseku před obcí Moravské Málkovice, před a za křižovatkou s odbočením na veřejně přístupnou komunikaci k obci Boškůvky
 - **silnice III/04712** v úseku za křižovatkou s III/04713 v obci Moravské Prusy
-
- **veřejně přístupná účelová komunikace v k.ú. Hoštice-Heroltice**
 - **veřejně přístupná účelová komunikace v k.ú. Topolany**
 - **veřejně přístupná účelová komunikace v k.ú. Vyškov**
 - **veřejně přístupná účelová komunikace v k.ú. Moravské Málkovice**

RZ 2/6 „Podivická“ (RZ mezi obcemi Podivice a Radslavice)

- silnice III/0462 v úseku odbočení na betonovou plochu jižně od areálu letiště Vyškov
 - silnice III/0462 v úseku odbočení do obce Pustiměř
 - silnice III/37733 v úseku křižovatky s III/37731 v obci Podivice
 - silnice III/37732 v úseku křižovatky s III/37731 za obcí Zelená Hora
 - silnice III/37731 v úseku v obci Zelená Hora
 - silnice III/37729 v úseku před a v obci Pustiměř
 - silnice III/37730 v úseku křižovatky s III/37729 v obci Pustiměř
 - silnice III/37729 v úseku křižovatky s III/37736 před obcí Radslavice
 - silnice III/37729 v úseku Vyškov-Dědice v úseku křižovatky s III/37737
 - silnice III/37737 v úseku Vyškov-Dědice v úseku křižovatky s III/37729
- MK – část Dědice (úsek křiž. ul. Morávkova a ul. Víta Nejedlého, ve směru k Vojenské akademii Vyškov),
- MK (křižovatka u č. p. 76) v k.ú. Zelená Hora,

Objízdna trasa není vedena

- veřejně přístupná účelová komunikace v k.ú. Zelená Hora,
- veřejně přístupná účelová komunikace v k.ú. Pustiměř.

RZ 3/7 „Račická“ (RZ mezi obcemi Nemojany a Ruprechtov)

- silnice III/37926 v úseku v obci Nemojany (v úseku křižovatky) s III/37928 na obec Pístovice,
- silnice III/37928 v úseku v obci Nemojany (v úseku křižovatky s III/37926),
- silnice III/37928 v úseku u Hotelu Nemojanský mlýn,
- silnice III/37365 v úseku křižovatky s III/37928 u obce Pístovice,
- silnice III/37365 v úseku před křižovatkou s II/379 na obec Drnovice (od obce Pístovice),
- silnice III/37365 v úseku u obce Račice před odbočením do Zámku Račice (od obce Bukovinka),
- silnice III/37925 v úseku křižovatky s II/379,
- silnice II/379 v úseku křižovatky s III/37925, odbočení na obec Račice,
- silnice II/379 v úseku křižovatky s III/37365 (na Pístovice) před obcí Drnovice (od obce Ježkovice)

Objízdna trasa

- silnice II/379 v úseku obce Podomí v úseku křižovatky s III/37924 na obec Krásensko
- silnice II/379 v úseku křižovatky s III/37365 na obec Pístovice a před obcí Drnovice

RZ 4/8 „Hlubočanská“ (RZ mezi obcemi Rostěnice-Zvonovice a osadou Terešov)

- silnice II/430 v úseku křižovatky s III/4314 (mezi obcemi Luleč a Rostěnice)
- silnice III/4314 v úseku za křižovatkou s II/430 ve směru na obec Rostěnice
- silnice III/4314 v úseku křižovatky s místní komunikací v obci Rostěnice
- silnice III/4314 v úseku křižovatky s veřejně přístupnou účelovou komunikací (mezi obcemi Rostěnice a Kučerov)
- silnice III/4314 v úseku křižovatky s III/4312 (ve směru na obec Hlubočany) před obcí Kučerov
- silnice III/4314 v úseku obce Kučerov, křižovatka s III/4315

- silnice III/4314 v úseku křižovatky s II/431 za obcí Bohdalice
- silnice III/4316 v úseku křižovatky s III/4314 v obci Rostěnice
- silnice III/4316 v úseku křižovatky s místní komunikací v obci Zvonovice
- silnice III/4316 v úseku křižovatky s místní komunikací v obci Lysovice
- silnice III/4312 v úseku křižovatky s místní komunikací v obci Hlubočany
- silnice III/4312 v úseku křižovatky s II/431 u dálničního podjezdu
- silnice II/431 v úseku křižovatky s III/4312 u dálničního podjezdu
- silnice II/431 v úseku křižovatky s místní komunikací u osady Terešov
- silnice II/431 v úseku křižovatky s III/4314 za obcí Bohdalice (směr obec Kučerov)

Objízdná trasa

- silnice III/4314 v obci Rostěnice v úseku mostku přes Rostěnický potok
 - silnice III/4314 v úseku křižovatky s II/430 ve směru na obec Luleč
 - silnice III/4314 v úseku křižovatky s II/431 za obcí Bohdalice
 - silnice III/4315 v úseku obce Kučerov, křižovatka s III/3414
 - silnice II/430 v úseku před křižovatkou s III/4314 mezi obcemi Rostěnice a Luleč
 - silnice II/430 v úseku odbočení na nájezd 226 na D1
 - silnice II/430 ve městě Vyškově – v úseku křižovatky II/430 (Brněnská) a II/379 (Purkyňova)
 - silnice II/430 ve městě Vyškově – v úseku křižovatky II/430 (Brněnská) a II/431 (Nádražní)
 - silnice II/431 ve městě Vyškově – v úseku okružní křižovatky u Agrodomu (nám. Čs. Armády, Křečkovská)
 - silnice II/431 v úseku křižovatky s III/4312 u dálničního podjezdu
 - silnice II/431 v úseku křižovatky s místní komunikací u osady Terešov
 - silnice II/431 v úseku křižovatky s III/4313 před obcí Bohdalice (směr obec Pavlovice)
 - silnice II/431 v úseku křižovatky s II/429 v obci Bohdalice (směr obec Kozlany)
 - silnice II/431 v úseku křižovatky s III/4314 (směr obec Kučerov)
 - silnice II/429 v úseku křižovatky s II/431 v obci Bohdalice (směr obec Kozlany)
- veřejně přístupné účelové komunikaci v k.ú. Rostěnice-Zvonovice
- veřejně přístupné účelové komunikaci v k.ú. Lysovice
- veřejně přístupné účelové komunikaci v k.ú. Hlubočany

na místní komunikaci ve Vyškově, ul. Tyršova a ul. Křečkovská, úsek – parkoviště u kruhového objezdu u Agrodomu,

na veřejně přístupné účelové komunikaci – úsek parkoviště u Agrodomu, ul. Palánek ve Vyškově,

Na tuto přechodnou úpravu provozu byla vypracována jednoduchá projektová dokumentace dopravního značení předložená právníkem osobou: Trasig s.r.o., sídlem Vyškov, Jízdárenská 590/2a, IČ: 269 22 151, červen 2021, která je nedílnou součástí tohoto stanovení přechodné úpravy provozu. Provedení přechodné úpravy provozu je v souladu s technickými podmínkami – Zásadami pro dopravní značení na pozemních komunikacích (CDV Brno 2002, TP 65 – II. vydání), TP 66 „Zásadami pro označování pracovních míst na pozemních komunikacích“, II. vydání CDV 2004, ČSN EN 12899-1 Stálé svislé dopravní značení a ČSN EN 1436 Vodorovné dopravní značení – požadavky na dopravní značení a s vyhláškou č. 294/2015 Sb., kterou se provádějí pravidla provozu na pozemních komunikacích, v platném znění, která byla projednána dle § 77 odst. 2 písm. b) a odst. 3 zákona o silničním provozu s dotčeným orgánem – Policií ČR, Krajské ředitelství policie JmK, Územní odbor Vyškov, Dopravní inspektorát, KRPB-131919-1/ČJ-2021-061206-MS, ze dne 4. 8. 2021 (doba platnosti vyjádření končí 11. 9. 2021).

Městský úřad Vyškov, odbor dopravy v souladu s ustanovením § 172 odst. 1 správního řádu a ustanovením § 77 odst. 3 zákona o silničním provozu návrh stanovení přechodné úpravy provozu projednal s dotčenými orgány. Dotčeným orgánem v tomto řízení je v souladu s dikcí § 136 odst. 1 písm. b) správního řádu a ustanovením § 77 odst. 2 písm. b) zákona o silničním provozu Policie České republiky, Krajské ředitelství policie Jihomoravského kraje Územní odbor Vyškov, Dopravní inspektorát, Brněnská 7a, 682 01 Vyškov.

Písemné souhlasné vyjádření Policie České republiky, Krajské ředitelství policie Jihomoravského kraje, Územní odbor Vyškov, Dopravní inspektorát Vyškov, Brněnská 7a, Vyškov zn. KRPB-131919-1/CJ-2021-061206-MS, ze dne 4. 8. 2021 je jedním z podkladů tohoto řízení.

Navržená přechodná úprava provozu na pozemních komunikacích tvořená svislým dopravním značením musí v souladu s ustanovením § 78 odst. 1 a 2 zákona o silničním provozu tvořit ucelený systém a musí být užitá v takovém rozsahu a takovým způsobem, jak to nezbytně vyžaduje bezpečnost a plynulost provozu na pozemních komunikacích.

Přenosné svislé dopravní značky a přechodné vodorovné dopravní značky a světelné signály musí být v souladu s ustanovením § 78 odst. 3 zákona o silničním provozu užitý jen po nezbytně nutnou dobu. Městský úřad Vyškov, odbor dopravy zajistil splnění dikce tohoto obecně závazného právního předpisu definováním podmínky pro provedení přechodné úpravy provozu dle podmínek bodu 8 tohoto stanovení.

V souladu s ustanovením § 77 odst. 5 zákona o silničním provozu, jde-li o stanovení přechodné úpravy provozu na pozemních komunikacích, nedoručuje příslušný správní úřad návrh opatření obecné povahy a nevyzývá dotčené osoby k podávání připomínek nebo námitek; opatření obecné povahy nabývá účinnosti pátým dnem po vyvěšení.

Vzhledem k výše uvedenému, Městský úřad Vyškov, odbor dopravy v souladu s ustanovením § 124 odst. 6 zákona o silničním provozu, po projednání s dotčeným orgánem Krajského ředitelství policie JmK, Územní odbor Vyškov, Dopravní inspektorát, tedy stanovil přechodnou úpravu provozu podle § 77 odst. 1 písm. c) a odst. 5 zákona o silničním provozu jako opatření obecné povahy postupem dle části šesté (§ 171 a násl.) správního řádu, tak jak je shora uvedeno.

Vzhledem ke skutečnosti, že součástí návrhu je dokumentace velkého rozsahu, nebude v souladu s ustanovením § 172 odst. 2 správního řádu návrh zveřejněn na úřední desce v úplném znění a lze se s ním seznámit v kanceláři Městského úřadu Vyškov, odboru dopravy, Masarykovo nám. 1 (budova B, Greplův dům), dveře č. 219 (Mgr. Eva Šlapalová) ve lhůtě do 15 dnů ode dne jeho zveřejnění – v úřední den v pondělí a ve středu v době od 7.30 do 17.00 hodin, v úterý, čtvrtek a pátek v době od 8.00 do 13.00 hodin (polední přestávka v úřední den v době od 11.30 do 12.30 hodin, v neúřední den v době od 11.00 hodin do 12.30 hodin). Případně je možno dohodnou jiný termín na telefonním čísle 517 301 420.

Poučení:

V souladu s ustanovením § 173 odst. 2 správního řádu nelze podat proti tomuto stanovení přechodné úpravy provozu opravný prostředek. Opatření obecné povahy nabývá účinnosti pátým dnem po dni vyvěšení veřejně vyhlášky.

Ing. Petr Buchta
vedoucí odboru dopravy

Příloha:
Situace přechodné úpravy provozu

Toto opatření obecné povahy musí být vyvěšeno po dobu 15-ti dnů. Pátým dnem po vyvěšení nabývá toto opatření účinnosti.

Vyvěšeno dne 25. 8. 2021
razítko a podpis oprávněné osoby

Sejmuto dne.....
razítko a podpis oprávněné osoby



Doručí se:

Podatel:

- HANÁCKÝ RALLY KLUB v AČR, sídlem Vyškov, Purkyňova 419/2c, IČ: 708 09 763

Dotčené osoby:

- V souladu s dle § 173 odst. 1 správního řádu doručuje Městský úřad Vyškov toto opatření obecné povahy dotčeným osobám veřejnou vyhláškou. Doručení veřejnou vyhláškou bude provedeno v souladu s ustanovením § 25 správního řádu tak, že se písemnost vyvěsí na úřední desce Městského úřadu Vyškov a současně bude zveřejněna způsobem umožňujícím dálkový přístup. Patnáctým dnem po vyvěšení bude písemnost považována za doručenou. Do opatření obecné povahy a jeho odůvodnění může každý nahlédnout u Městského úřadu Vyškov, odboru dopravy.
- Správa a údržba silnic Jihomoravského kraje, příspěvková organizace kraje, Žerotínovo nám. 449/3, 602 00 Brno, IČ: 709 32 581 – DS

Dotčený orgán:

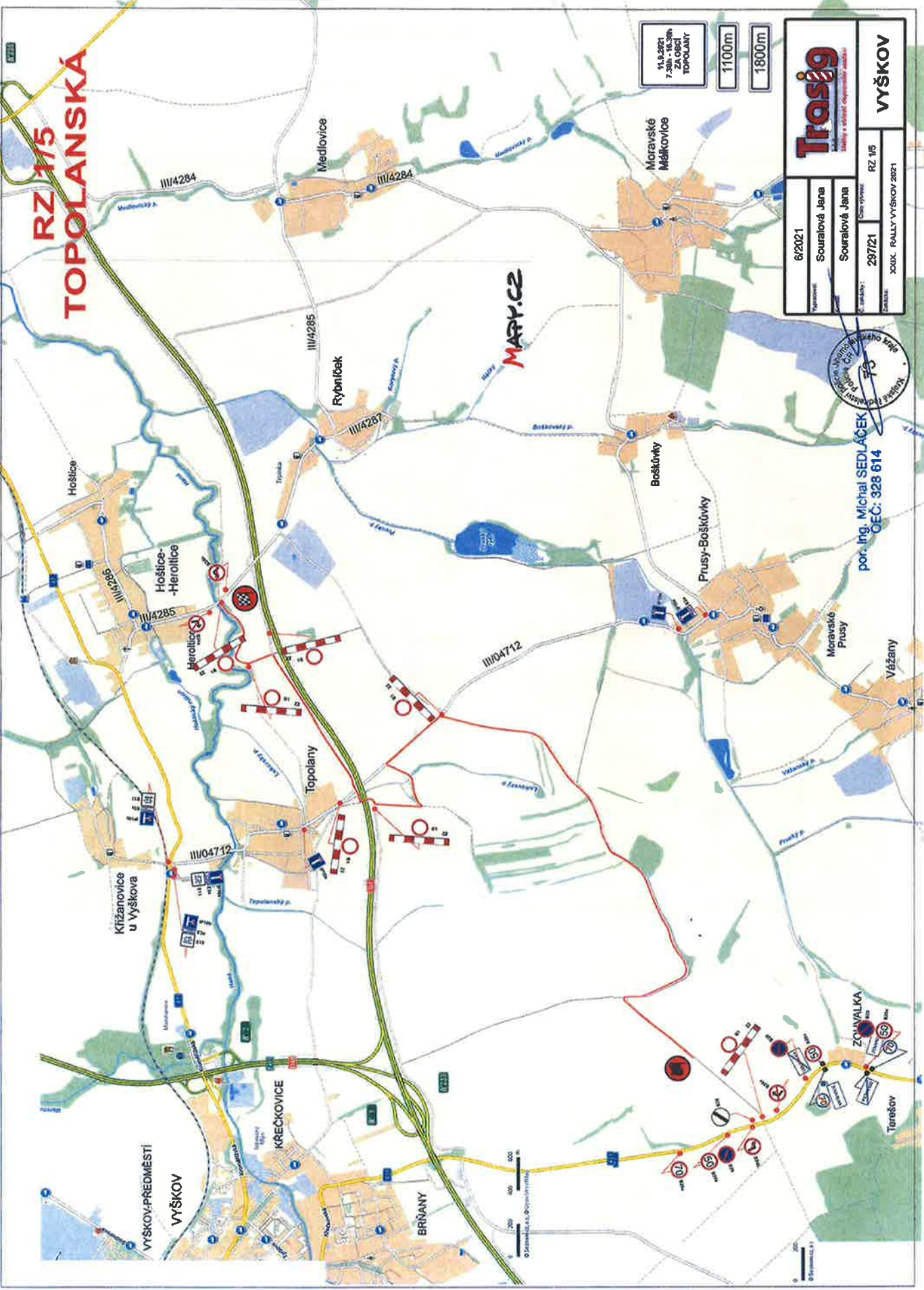
- Policie ČR, Krajské ředitelství policie Jihomoravského kraje, Územní odbor Vyškov, Dopravní inspektorát, Brněnská 7a, 682 01 Vyškov – DS

Dále se doručí:

- TRASIG s.r.o., Jízdárenská 590/2a, 682 01 Vyškov – DS
- MěÚ Vyškov - odbor dopravy, Masarykovo nám. 1, 682 11 Vyškov – pan I. Prieložný
- Krajský úřad JmK , odbor dopravy, Žerotínovo nám. 3/5, 601 82 Brno – DS
- Ministerstvo zemědělství, Těšnov 65/17, 110 00 Praha 1 – Nové Město, IČ: 00020478 – DS

- Obec Zelená Hora, Zelená Hora 32, 683 21 Pustiměř – DS
- Obec Pustiměř, Pustiměřské Prusy 79, 683 21 Pustiměř – DS
- Obec Medlovice, Medlovice 12, 682 01 Vyškov, IČ: 00542415 – DS
- Obec Moravské Málkovice, Moravské Málkovice 56, 682 01 Vyškov, IČ: 00292079 – DS
- Obec Prusy-Boškůvky, Moravské Prusy 40, 682 01 Vyškov, IČ: 00292222 – DS
- Obec Podivice, Podivice 63, 683 21 Pustiměř, IČ: 00373559 – DS
- Obec Nemojany, Nemojany 10, 683 03 Luleč, IČ: 00292125 – DS
- Obec Račice-Pístovice, Račice 72, 683 05 Račice-Pístovice, IČ: 00292249 – DS
- Obec Ruprechtov, Ruprechtov 155, 683 04 Ruprechtov, IČ: 00292290 – DS
- Obec Podomí, Podomí 89, 684 04 Drnovice, IČ: 00368709 – DS
- Obec Hoštice-Heroltice, Hoštice 78., 682 01 Vyškov, IČ: 00368733 – DS
- Obec Topolany, Topolany 51, 682 01 Vyškov, IČ: 00368784 – DS
- Obec Rybníček, Rybníček 60, 682 01 Vyškov, IČ: 48838756 – DS
- Obec Ježkovice, Ježkovice 31, 683 04 Drnovice, IČ: 00372480 – DS
- Obec Drnovice, Drnovice 1, 683 04 Drnovice, IČ: 00291731 – DS
- Obec Luleč, Luleč 33, 683 03 Luleč, IČ: 00373184 – DS
- Obec Radslavice, Radslavice 91, 683 21 Pustiměř, IČ: 00373567 – DS
- Obec Vážany, Vážany 95, 682 01 Vyškov, IČ: 00373591 – DS
- Obec Rostěnice – Zvonovice, Rostěnice 109, 682 01 Vyškov, IČ: 61729639 – DS
- Obec Lysovice, Lysovice 68, 682 01 Lysovice, IČ: 00368768 – DS
- Obec Kučerov, sídlem Kučerov 21, 682 01 Vyškov, IČ: 00291978 – DS
- Obec Hlubočany, Hlubočany 22, 682 01 Hlubočany IČ: 00372072 – DS
- Obec Bohdalice-Pavlovice, Bohdalice 125, 683 41 Bohdalice, IČ: 00291641 – DS
- se žádostí o bezodkladné vyvěšení oznámení na své úřední desce na dobu nejméně 15 dnů a o zpětné zaslání potvrzeného vyvěšení po uvedené době

RZ 1/5 TOPOLANSKÁ



MARÝ.CZ

11.9.2021
7:30h - 18:30h
ZA OBECI
TOPOLANY

1100m
1800m

Trasig
Mapy v digitální Republice vyhledávací

6/2021	Souralová Jana	RZ 1/5
6/2021	Souralová Jana	XOIX. RALLY VYŠKOV 2021
29721		



por. Ing. Michal SEDLÁČEK
OEC: 328 614

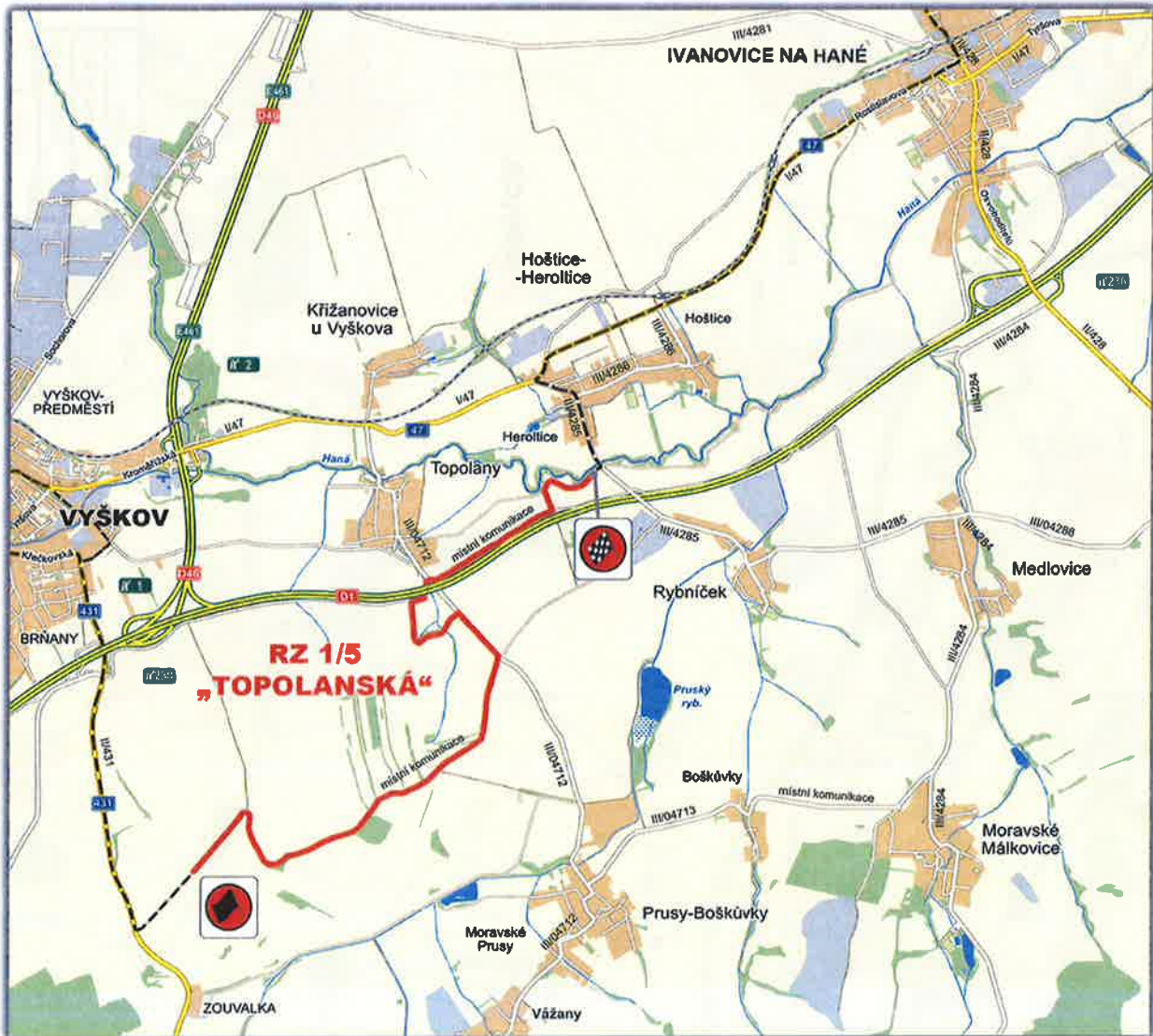
ZNOJALKA

Tarašov

0 200 400 600 m
© Soutěžící, a.s. & vyhledávací systém

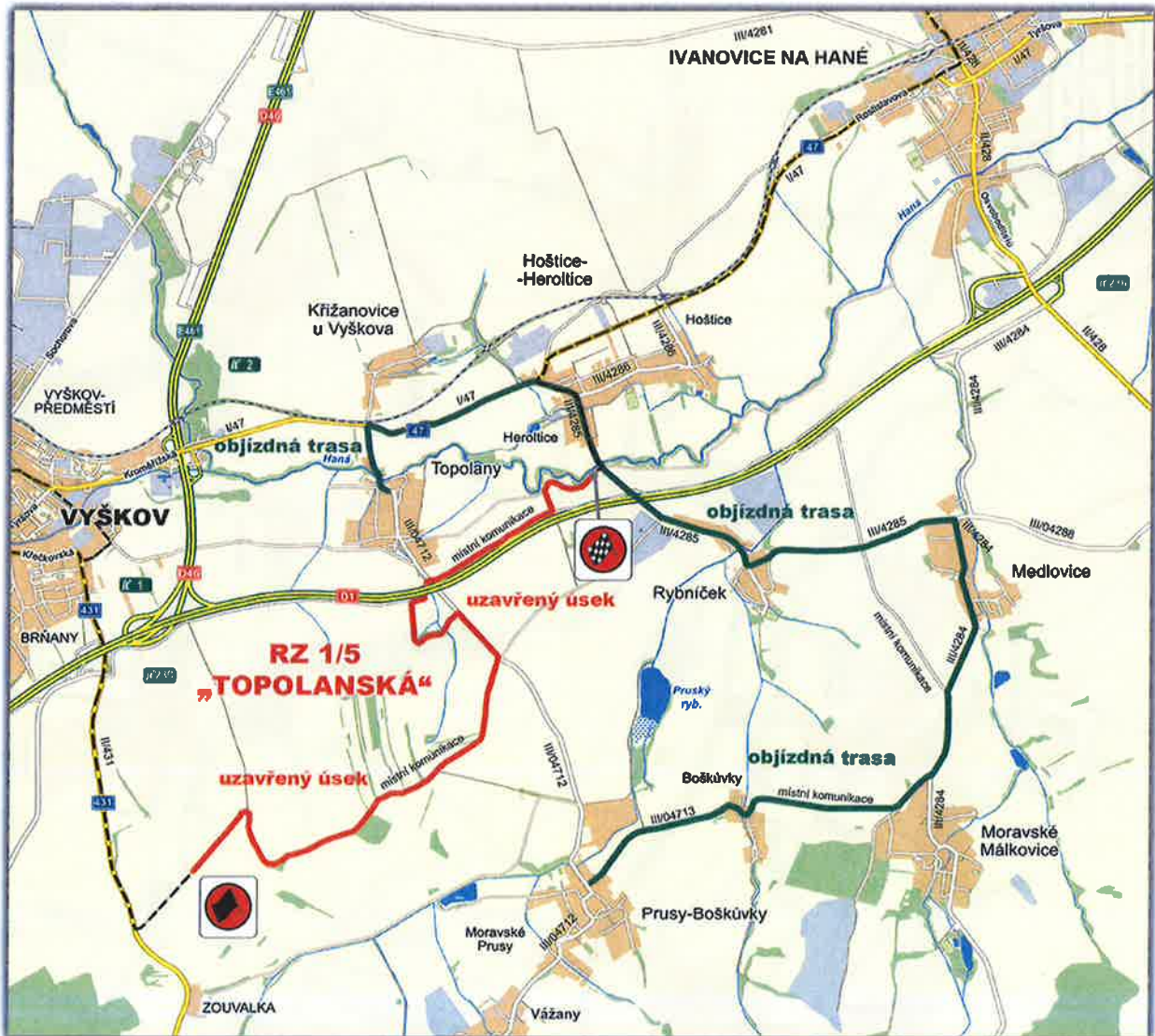
RZ 1/5 „TOPOLANSKÁ“

(trať rychlostní zkoušky a trať přejezdu)



OBJÍZDNÁ TRASA RZ 1/5 „TOPOLANSKÁ“

(trať rychlostní zkoušky a objízdná trasa)



RZ 1/15 TOPOLANSKÁ

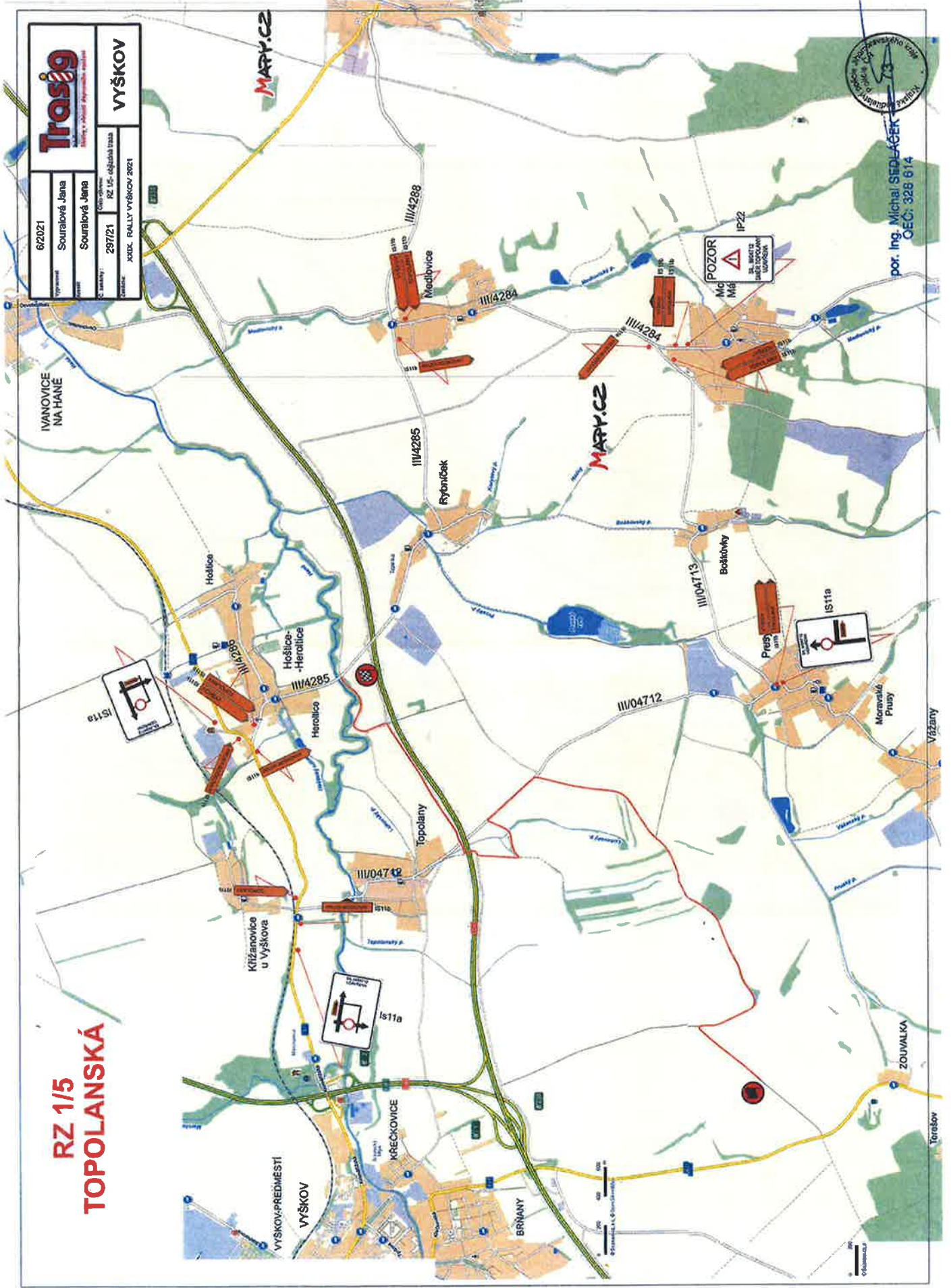
6/2021	6/2021
Sourabová Jana	Sourabová Jana
29/7/21	29/7/21
XIX. RALLY VYŠKOV 2021	
VYŠKOV	

MARY.CZ

MARY.CZ

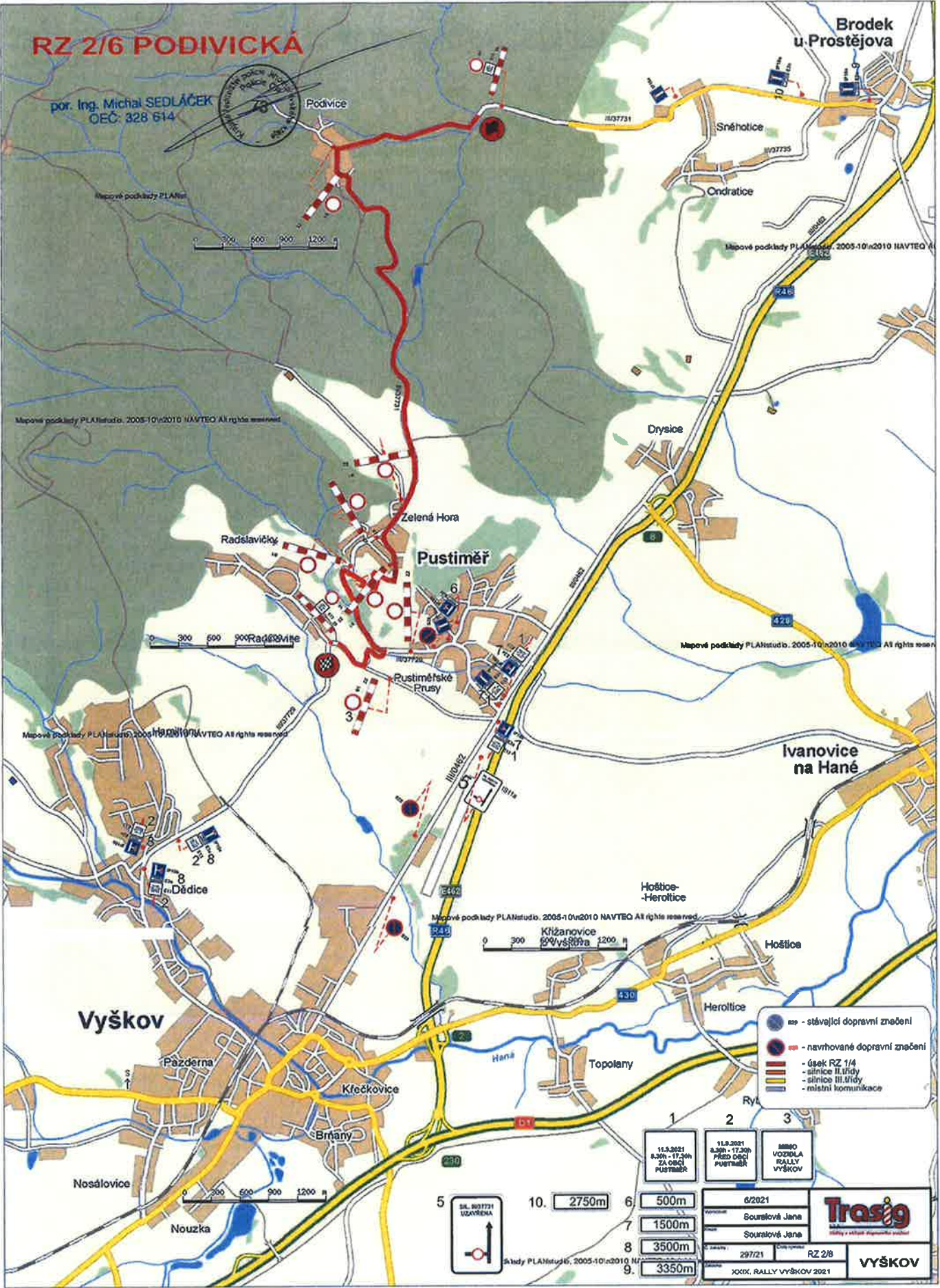


por. Ing. Michal SEDLÁČEK
OEC: 328 614



RZ 2/6 PODIVICKÁ

por. Ing. Michal SEDLÁČEK
OEC: 328 614



- stávající dopravní značení
- navrhované dopravní značení
- úsek RZ 1/4
- silnice II. třídy
- silnice III. třídy
- místní komunikace

11.3.2021 8:30h - 17:30h PŘED JAZDÍM ZA OČEKÁVÁNÍM PUSŤMĚŘ	11.3.2021 8:30h - 17:30h PŘED JAZDÍM ZA OČEKÁVÁNÍM PUSŤMĚŘ	11.3.2021 8:30h - 17:30h PŘED JAZDÍM ZA OČEKÁVÁNÍM PUSŤMĚŘ
6/2021		
Souralová Jana		
Souralová Jana		
297/21	RZ 2/8	Trasig Rally a výškově plánovací systém
XXIX. RALLY VYŠKOV 2021		VYŠKOV

5. 0L 802731 UZAVŘENA	10. 2750m
6. 500m	
7. 1500m	
8. 3500m	
9. 3350m	

RZ 2/6 „PODIVICKÁ“

(trať rychlostní zkoušky a trať přejezdu)

